

**MAPA DO CEŁÓW PROJEKTOWYCH**  
**SKALA 1:1000**  
**oryginał/kopia**

Miejscowość: Dębnik, Kępa Tolnicka, Tolniki Małe  
Jednostka ewidencyjna: 280805\_5 Rzeszał – obszar wiejski  
Obręb: 280805\_4.0004 Dębnik, 280805\_4.0006 Kępa Tolnicka  
280805\_4.0021 Tolniki Małe  
Układ 1965, 213.431.124  
SG-POD.6640.1.339.2015


O – Uwaga punkt prawnie chroniony (art. 15 ust. 1 ustawy z dnia 17 maja 1989r. – Prawo geodezyjne i kartograficzne).  
Nie wykazuje się istnienia w terenie innych niewykazanych na niniejszej mapie urządzeń podziemnych, które nie zostały zgłoszone do inwentaryzacji zgodnie z art. 27 ust. 2 punkt 2 ustawy z dnia 17 maja 1989r. – Prawo geodezyjne i kartograficzne.

Mapa do celów projektowych została wykonana bez ustalenia obciążeń służebnościami gruntowymi ujawnionymi w księgach wieczystych.

Dla obszaru objętego zasięgiem opracowania Gmina Reszel nie posiada miejscowego planu zagospodarowania przestrzennego.

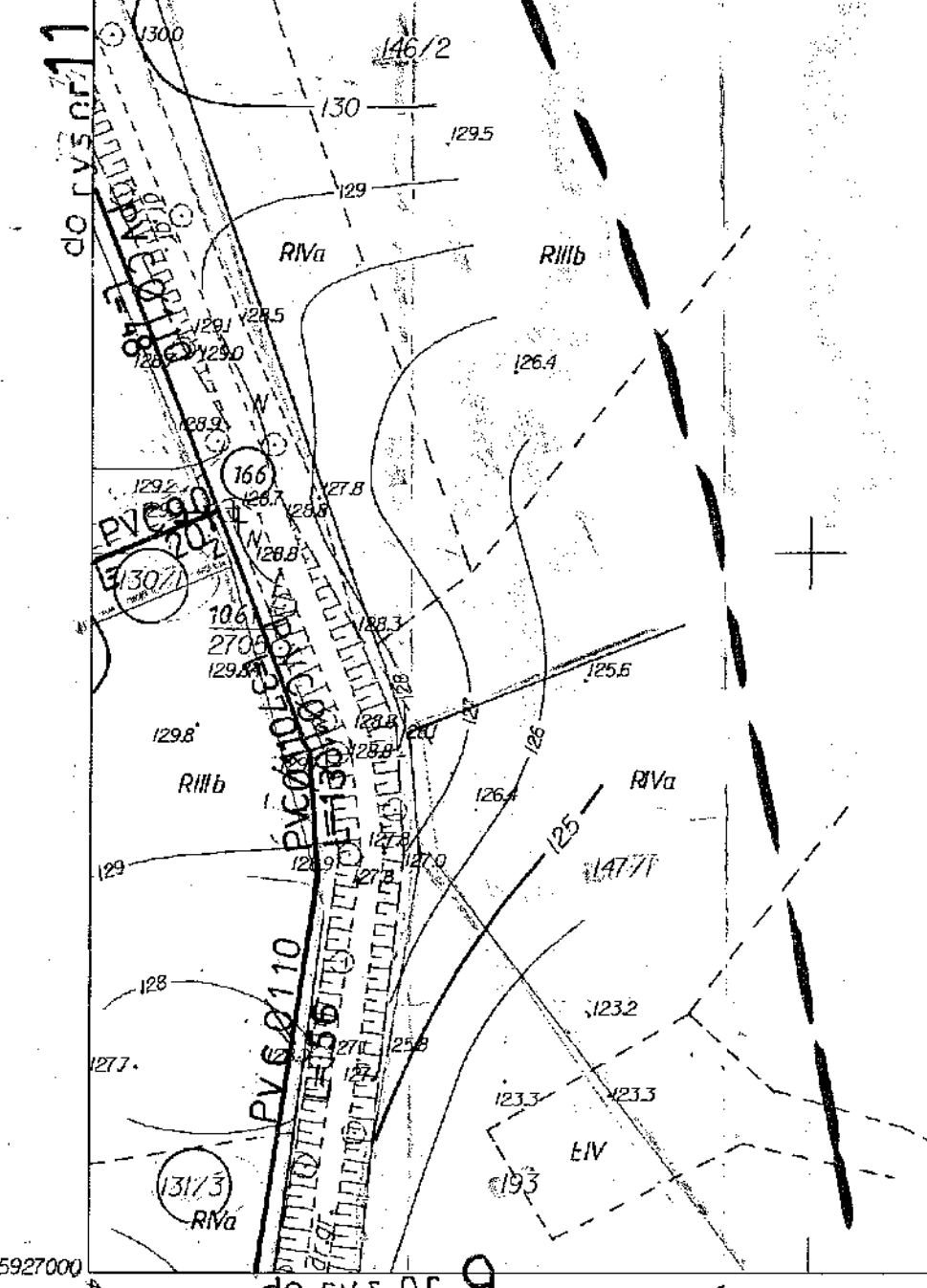
1

Przedsiębiorstwo Usług Geodezyjnych i Kartograficznych  
"GEOPLAN"  
19-500 Goldap, ul. Wileńska 18  
REGON 790170084; NIP 847-100-22-09



Dane ewidencyjne wykazane na niniejszym dokumencie nie spełniają wymagań rozporządzenia Ministra Rozwoju Regionalnego i Budownictwa z dnia 29 marca 2004 r. w sprawie ewidencji gruntów i budynków (Dz. U. Nr 38 poz. 454)

Ogół. przewidywany stanowy koszt geodezyjny i techniczny	<b>STAROSTA KETRYŃSKI</b>
Ideowo-konstrukcyjny materiał zasobu - opłaty techniczne	<b>P. 28.08. 2015, 560</b>
Data wpisania opłat do księgi do ewidencji materiałów zasobu	<b>10.08. 2015 u</b>
Inicjałami podpis osoby reprezentującej organ	<b>Z. J. STAROZY</b> <i>[Signature]</i>



**BURMISTRZ  
RESZLA**

Niniejszy załącznik Nr. 1  
stanowi integralną część ustawy  
nowelna - decyzji Nr. 670/KS  
z dnia 03 grudnia 2015 r.

Zup. Burnietrza  
KIEROWNIK DZIAŁU  
techniczno-Budowlanego  
Ryszard Łozyski

Stadium	<i>Projekt budowlany</i>	Nr umowy	NR/17E-W/1333
Obiekt	Ście wodociągowa i przyłącza	Nr rys.	2-14.05.2015r
Adres	Debnik-Tolniki Małe-Kępa Tolnicka gm. Reszel	Skala	1:1000
Projektant	mgr inż. B. Gadzicki	Data	Podpis
Sprawdz.	mgr inż. R. Budrewicz	13.01.2015	14.12.2015
Kier. Prac.	mgr inż. B. Gadzicki	13.01.2015	14.12.2015


WARUNKI I SZCZEGÓŁOWE ZASADY ZAGOSPODAROWANIA TERENU.

BUDOWA SIECI WODOCIĄGOWEJ Z PRZYŁĄCZAMI w miejscowościach  
 TOLNIKI MAŁE, KĘPA TOLNICKA, DĘBNIK, gmina Reszel  
 Obręb Tolniki Małe, Kępa Tolnicka, Worptawki, Pleśnik, Dębik

CZĘŚĆ GRAFICZNA SKALA 1:1000      ARKUSZ - RYSUNEK. NR 12

Oznaczenia na rysunku nr 1

SCHEMAT PODZIAŁU ARKUSZY - RYSUNKÓW



213.431.124  
1:1000

## MAPA SYTUACYJNO - WYSOKOŚCIOWA

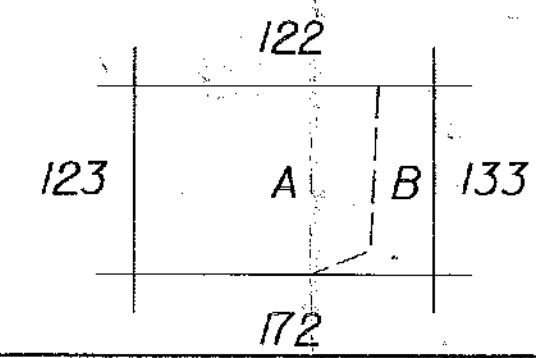
opracowanie numeryczne

PRZEDSIĘBIORSTWO USŁUG GEODEZYJNO KARTOGRAFICZNYCH

## "GEOEXPRES" W ELBLAGU

Kierownik: roboty Jarosław Palczyński nr upr.zaw.14350A M dn.19.02.2001 r.

Sytuacja powierzchniowa	S
Rzeźba terenu	R
Ewidencja gruntów	E
Uzbrojenie terenu	U



MACIEJ CIBOROWSKI  
mgr inż. architekt  
ul. Główna 11  
17-100 Iława  
tel. 025 741 12 34  
fax 025 741 12 35  
e-mail: maciej.ciborowski@poczta.onet.pl  
1276/92